


MENTON - Le Plan du Lion



316 jours/an

Pourquoi ?

Menton, comme Roquebrune d'ailleurs distant de seulement 7km, bénéficie d'une météo annuelle particulièrement favorable. Une sorte de bulle avec des températures moyennes de 13° en hiver et un été chaud et sec à 28° Celsius médian.

Et donc un ensoleillement moyen de 316 jours par an !
Ce qui fait du village méditerranéen la capitale du citron en France.....Les retraités en profitent également pour prendre racine ici !

Quand ?

Le site de Menton Plan du Lion ne dispose pas d'une autorisation écrite formelle pour la pratique du parapente, mais une sorte de convention morale basée sur le même principe de le site voisin de roquebrune Cap - Martin. L'atterrissage se faisant sur la plage, celle ci est réservée à la baignade et la bronzette de mai jusqu'à fin septembre

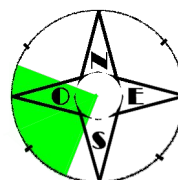
8 janvier !

Le soleil chauffe bien, malgré tout le fond de l'air est frais. Alors chacun a sa sensibilité à la température ambiante !



Où ?

Menton est située à la frontière franco-Italienne, à 7 km à l'est de la Principauté de Monaco. Pour rejoindre la "Perle de la France" ainsi nommée dans un grand excès de modestie, le mieux est d'emprunter l'autoroute A8. Nice se trouve à 30km par la sortie 59



Altitude

Le plan du Lion: 762 m
Col du Berceau: 1100m



Allons y !

Menton, la capitale du citron recoit comme une caresse les premiers rayons du soleil parfaitement orientés, le Campanile et les maisons du village prennent une magnifique couleur ocre. Pour profiter de ce spectacle, depuis de nombreuses années, les pilotes locaux font la rando qui consiste à partir de la gare de Garavan pour rejoindre le Plan du Lion 700m plus haut (O) voire le col du Berceau, alt 1100m (S), tout cela par le GR52. Et faire ce joli vol "plouf" juste pour le plaisir des yeux, et poser sur la plage.

Une autre option consiste à s'équiper pour un vol plus ambitieux, ou plus confortable, et par la même occasion économiser ses jambes. Le départ se fait alors du village de Castellar que l'on rejoint en voiture ou en bus depuis Menton (ligne6). En se garant au niveau du cimetière, il faut alors suivre le GR 51 pendant 2 km pour atteindre le Plan du Lion 43°48'17"N - 7°30'51"E. le décollage est assez plat, en restanques, ici on parle de planches !



Décollage du Plan du Lion




Prêt pour le vol ?

En vol du soir, la jolie crête frontalière bien exposée à l'ouest permet de réaliser un vol bien agréable. Pendant la journée, on peut remarquer que la crête du Berceau offre un bon rendement car lors du vol de Pascal Salvi entre Roquebrune et Savona, il a profité de l'endroit pour se propulser vers l'Italie ! www.myniceflights.com
Au final, si vous posez à Menton, la plage est parfaite à condition que la tendance ouest ne soit pas trop marquée.



De l'espace pour s'amuser



Du sable pour se poser !